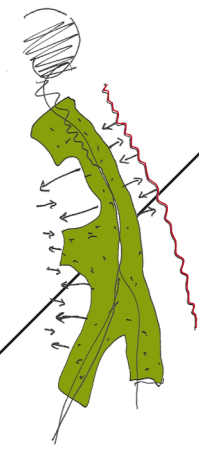
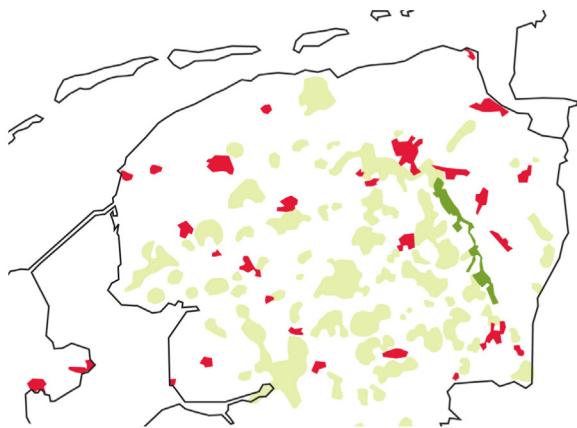
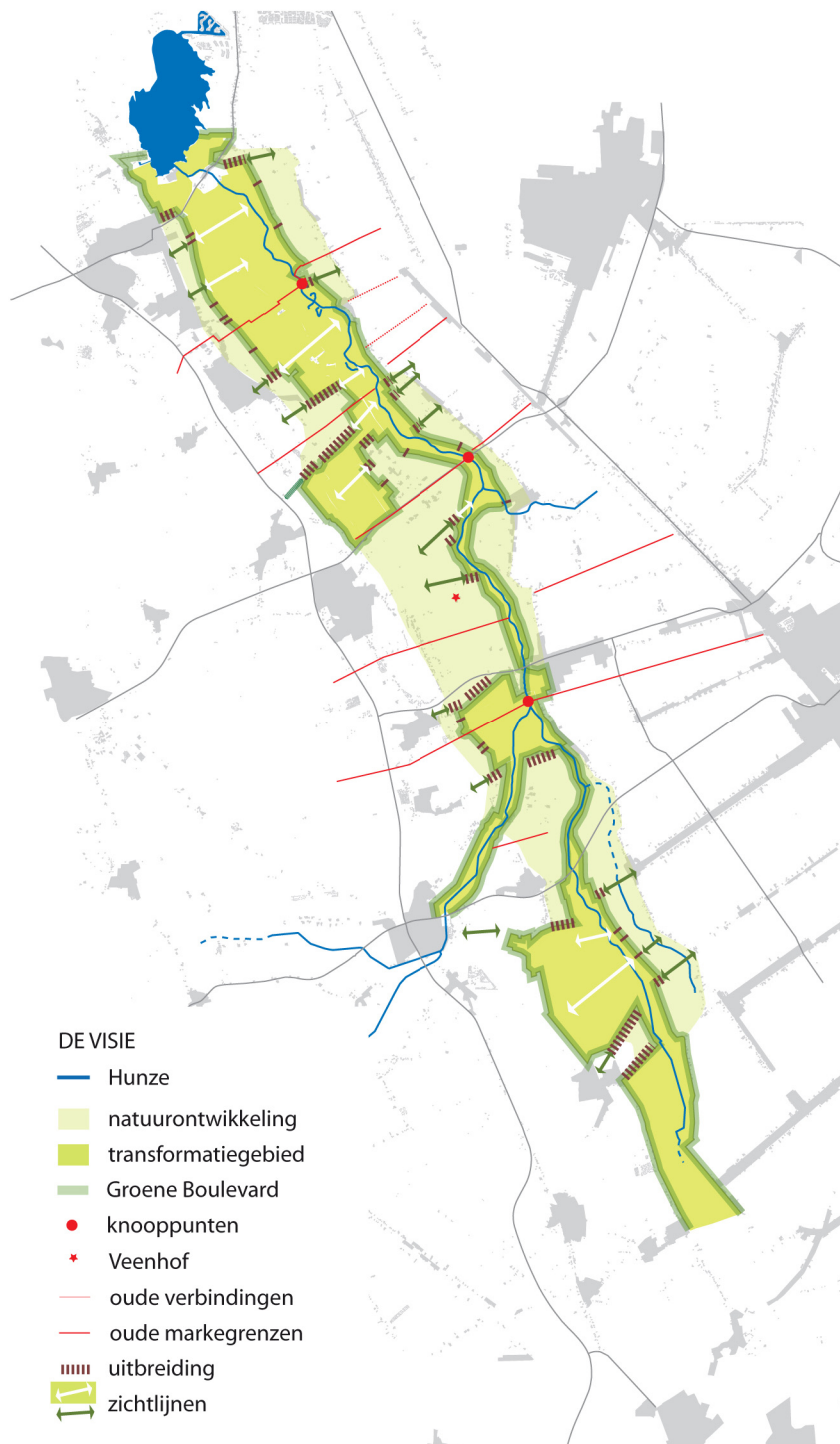
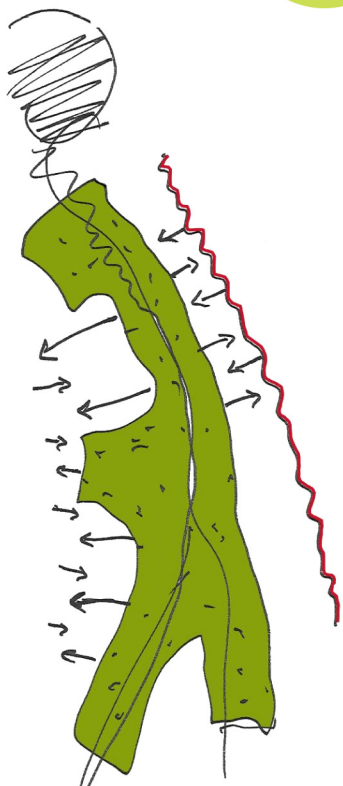


HUNZECO in de HUNZELAAGTE





HUNZE



HunzEco in de Hunzelaagte

Het onderzoek 'HunzEco, méér dan wonen in de Hunzelaagte', is een onderzoek naar wonen in het Hunzegebied in opdracht van de Provincie Drenthe i.s.m. de gemeenten Aa en Hunze, Borger-Odoorn en Tynaarlo, uitgevoerd door de bureaus DAAD Architecten en Bosch-Slabbers Landschapsarchitecten.

De opdracht was om de huidige situatie in beeld te brengen en de potentie op het gebied van woningbouw te laten zien. De combinatie van wonen met andere functies zoals natuur, recreatie, zorg etc. is gewenst en werd in de opdrachtomschrijving wonen-plus genoemd.

van 'wonen +' naar '+ wonen'

De Hunze is een bijzondere rivier met ongekende potentiële kwaliteiten. Het gaat hierbij om potenties op het gebied van natuur, recreatie en waterberging, maar ook potenties voor een bijzonder niet alledaags woonmilieu. Een goed voorbeeld van de verzilvering van dergelijke potenties is de natuurontwikkeling welke gerealiseerd wordt vanuit de Hunzevisie.

Gaande het onderzoek bleek al snel dat de focus op woningbouw te beperkt is om deze opgave op een adequate manier te kunnen behandelen. De eventuele ontwikkeling van woningen moeten in een breder perspectief geplaatst worden. Met in acht name van de onderliggende basisdoelstelling voor het gebied namelijk de versterking van de vitaliteit van het platteland, is het zinvoller de insteek van het onderzoek, het wonen-plus te veranderen in plus-wonen. Dit houdt in dat éérst gekeken wordt naar ontwikkelingen die een economische of culturele impuls kunnen geven en vervolgens of het wonen deze ontwikkelingen kan ondersteunen of stimuleren.

natuurontwikkeling

De insteek van het onderzoek is om gebiedseigen elementen, principes en structuren te handhaven, te versterken en te genereren.

Bijzonder interessant in deze opgave is dat het landschap in beweging is. Het Hunzedal van nu zal over 20 jaar heel andere eigenschappen tonen. Dan namelijk zal de grote natuurontwikkeling van de Hunzeloop afgerond zijn, de rivier zal weer kunnen meanderen, het dal vernatten, fauna en flora zullen met vele soorten verrijkt zijn. Het imago van het gebied zal ongetwijfeld ook veranderen en daarmee ook de aantrekkelijkheid om hier te wonen, werken en te recreëren.

Het is noodzakelijk om voorbereid te zijn op deze nieuwe aantrekkingskracht en nu al aan de instrumenten te werken die het gebied morgen nodig zal hebben om de gewenste ontwikkeling te kunnen sturen.

concept en perspectief

De natuurontwikkeling van de Hunze is een unieke ontwikkeling in Nederland. Dit geeft het gebied de kans om ook in een bovenregionale context een betekenis te hebben, als groene tegenhanger van de economische kernzone Groningen-Assen.

Gezien de verschillende landschapstypen die in het gebied samenkomen bestaat de mogelijkheid om juist het héle Hunzedal als ontwikkelingsgebied op de kaart te zetten. Het gebied tussen Hondsrug en natuurontwikkeling en het gebied tussen natuurontwikkeling en randveenontginningslint lenen zich als transformatiegebieden. Hier kan het natuurgebied onder andere voorwaarden doorgezet worden en verbindingen aangaan met landbouw, wonen, toerisme etc. Hier ligt een mogelijkheid om creatief en experimenteel met natuur om te gaan.

De insteek is om tot een gebiedsgerichte visie te komen die meerdere facetten tot één krachtig concept bundelt dat op basis van bestaande kwaliteiten een nieuwe identiteit aan het Hunzedal geeft.

De titel van het onderzoek 'HunzEco' is de combinatie van de naam Hunze en een afgeleide van het logo van het eko-keurmerk. Producten die het eko-keurmerk dragen voldoen aan een aantal eisen voor biologisch verbouwd voedsel. Het is niet de bedoeling om in het Hunzedal met strenge eisen te werken en ontwikkelingen te belemmeren. Het is de bedoeling om in samenspraak met bewoners en belanghebbenden een keurinstrument op te stellen dat de kwaliteit van het gebied als geheel kan waarborgen en ruimte schept voor experimenten.

projectgegevens studie

team : i.s.m. Bosch Slabbers
landschapsarchitecten
A. Fuchs, R. Hendriks,
M. ter Veen

opdrachtgever : Provincie Drenthe
i.s.m. gemeente Aa en Hunze,
Borger-Odoorn en Tynaarlo

jaar : 2007

